

**La Costa Daurada: une destination à découvrir**

Montez aux miradors de la Vall del Llorc et admirez ses tours aux vues impressionnantes sur la Costa Daurada.

Visitez le château d'Escornalbou et découvrez une demeure seigneuriale du début du XXe siècle.

Savourez les vins de l'AOP Priorat, connus dans le monde entier.

Marchez au pied des montagnes de Prades et parcourez l'histoire des moulins à farine et des moulins à papier.

Traversez les champs, dévalez les ravins, découvrez d'anciennes fermes... et goûtez les produits possédant une AOP tels que la Avellana de Reus.

Découvrez les châteaux du Gaià, dirigez-vous vers le magnifique sanctuaire de la Mare de Déu de Montserrat à Montferri et émerveillez-vous devant le modernisme.

Tombez sous le charme des points de vue de la Vall del Riucorb et visitez l'espace d'interprétation du Rector de Vallfogona. Entrez dans l'église de Sant Miquel de Montmell, voyagez dans l'art roman et admirez le paysage à 800 mètres au-dessus du niveau de la mer !

**De la montagne à la mer à la Vall de Llorc**

Spectaculaire traversée des anciennes voies ferrées jusqu'au point panoramique Molló Puntaire pour toucher le ciel. Vous cheminerez de la montagne à la mer, et atteindrez L'Hospitalet de l'Infant et la Vall de Llorc où, caressé par la brise marine, vous pourrez vous rafraîchir les pieds.

**Von den Bergen zum Meer im Llorc-Tal**

Diese aufsehenerregende Route führt Sie von den Bergen bis zum Meer. Auf alten Reitwegen wandern Sie zum Horizont, auf den Panoramagipfel Puntaire, und von dort an die Küste nach Hospitalet de l'Infant i Vall de Llorc, wo Sie ihre Füße im Wasser kühlen und sich von der Meeresbrise streicheln lassen können.

**Van de berg naar de zee in Vall de Llorc**

Spectaculaire tochten over de oude ruiterspaden tot je bijna de hemel bereikt, in het panoramische natte gebied van Puntaire. Je gaat van de berg naar de zee totdat je Hospitalet de l'Infant en Vall de Llorc bereikt, waar je je voeten in de zee kunt dompelen.

**Chemins chargés d'histoire à Escornalbou**

Le château-monastère d'Escornalbou se dresse sur l'un des derniers monts des montagnes du littoral, face à la mer et aux vues privilégiées. Ce tour vous fera parcourir le sentier de pierres que les moines empruntaient jusqu'au château.

**Geschichtsträchtige Wege nach Escornalbou**

Die Klosterburg von Escornalbou erhebt sich auf einem der letzten Berge des Küstengebirges und bietet einen privilegierten Ausblick aufs Meer. Auf dieser Route können Sie auf dem gepflasterten Pfad den Spuren der Mönche bis zur Burg folgen.

**Wandelpaden boordevol geschiedenis in Escornalbou**

Het kasteel-klooster van Escornalbou staat op een van de laatste heuvels van het kustgebied, en kijkt uit over zee, een bevoorrecht uitzicht. Op deze route kun je in de voetsporen treden van de monniken die naar het kasteel leiden over het geplaveide pad.

**Le Priorat depuis les sommets du Montsant**

La Sierra de Montsant, au Priorat, est la destination par excellence des randonneurs et des escaladeurs. Cet itinéraire, dont le point de départ se trouve à La Morera del Montsant, vous permettra de jouir d'un environnement unique sur le versant sud de la montagne, formé d'impressionnants rochers escarpés.

**Das Priorat aus der Vogelperspektive vom Montsant aus**

Das Montsant-Gebirge im Priorat ist das perfekte Ausflugsziel für Wanderer und Kletterer. Diese Route startet in La Morera del Montsant und ermöglicht es Ihnen, die einzigartige Landschaft auf der Südseite des Gebirges, zerklüftet von beeindruckenden Felsschluchten, zu genießen.

**De Priorat in vogelvlucht vanuit Montsant**

De bergen van Montsant, in de regio Priorat, is de bestemming bij uitstek voor wandelaars en klimmers. Deze route, die begint in La Morera del Montsant, laat je genieten van een unieke omgeving op de zuidelijke hellingen van het gebied, met indrukwekkende kliffen.



**Parmi les vignobles en longeant la rivière Gaïà**

La Vall del Gaïà se forme à partir de Santa Coloma de Queralt, entre rochers escarpés et montagnes, et se jette dans la mer, à Altafulla. Cet itinéraire, partant de Bràfim, vous fera découvrir un territoire curieusement cultivé et dynamique. Nous vous recommandons de goûter ses fruits les plus caractéristiques tels que les vins, les cavas ou les bières artisanales.

**Zwischen Weinbergen entlang des Flusses Gaïà**

Das Gaïà-Tal entspringt in Santa Coloma de Queralt, zwischen Felsschluchten und Bergen, und mündet in Altafulla ins Meer. Auf dieser Route, die in Bràfim startet, können Sie ein sorgfältig kultiviertes und sehr aktives Gebiet entdecken. Probieren Sie die erlesensten Produkte dieser Gegend: Wein, Cava und handwerkliche Biere!

**Tussen de wijngaarden bij de rivier de Gaïà**

De Gaïà-vallei ontspringt in Santa Coloma de Queralt, te midden van kliffen en bergen, en mondt uit in zee bij Altafulla. Deze route, die begint in Bràfim, laat je een zorgvuldig gecultiveerd en actief gebied zien. We raden je aan te genieten van de meest bevoorrechte zaken: wijnen, cava's en ambachtelijke bieren!

**Une mer de vignobles à Capçanes**

Vous trouverez, au pied de la Serra de Llaberia, les villages de Capçanes et de Marçà, entourés d'un océan de vignes. L'itinéraire circulaire part de Marçà. Vous parcourez un territoire vitivinicole qui vous fera découvrir la richesse de la mosaïque agricole de l'appellation d'origine Montsant.

**Ein Meer von Weinbergen in Capçanes**

Am Fuß des Llaberia-Gebirges befinden sich die Dörfer Capçanes und Marçà, umgeben von einem Meer von Weinbergen. Der Rundweg beginnt in Marçà und führt Sie in ein reiches Weinanbaugbiet, wo Sie das Mosaik der landwirtschaftlich genutzten Flächen des Gebiets mit Herkunftsbezeichnung (DO) Montsant bewundern können.

**Een zee van wijngaarden, in Capçanes**

Aan de voet van het Llaberia-gebergte liggen de dorpen Capçanes en Marçà, omgeven door een zee van wijngaarden. De route is cirkelvormig, begint in Marçà en brengt je naar een prachtig wijnbouwgebied waar je de rijkdom van het landbouwmozaïek van de oorsprongsbenaming Montsant zult ontdekken.

**Le chemin du filigrane à Farena**

La Vall del Brugent d'une grande richesse écologique est située au cœur des montagnes de Prades. Au nord, elle est entourée par la montagne du Bosc de Poblet et, au sud, par le plateau des Motllats, à plus de 1000 mètres d'altitude. Cette excursion vous mènera jusqu'à la source de la rivière Brugent, et vous découvrirez sur des chemins pierreux d'anciens moulins hydrauliques.

**Der Filigrana-Weg von Farena**

Das Brugent-Tal liegt im Herzen der Berge von Prades und hat einen hohen ökologischen Wert. Es ist vom Gebirge des Waldes von Poblet im Norden und der Hochebene von Motllats im Süden umgeben, beide auf über 1000 Höhenmetern. Die Wanderung führt auf gepflasterten Wegen vorbei an alten hydraulischen Mühlen bis zu den Quellen des Brugent.

**De route van filgraan naar Farena**

De vallei Brugent ligt in het hart van het Pradesgebergte en is van grote ecologische waarde. Omringd door het beboste gebergte van Poblet in het noorden en het plateau van Els Motllats in het zuiden, beide op een hoogte van meer dan 1.000 meter. De excursie brengt je naar de bronnen van Brugent en tussen geplaveide paden ontdek je oude watermolens.

**Les paysages de la noisette dans la contrée du Tarragonès**

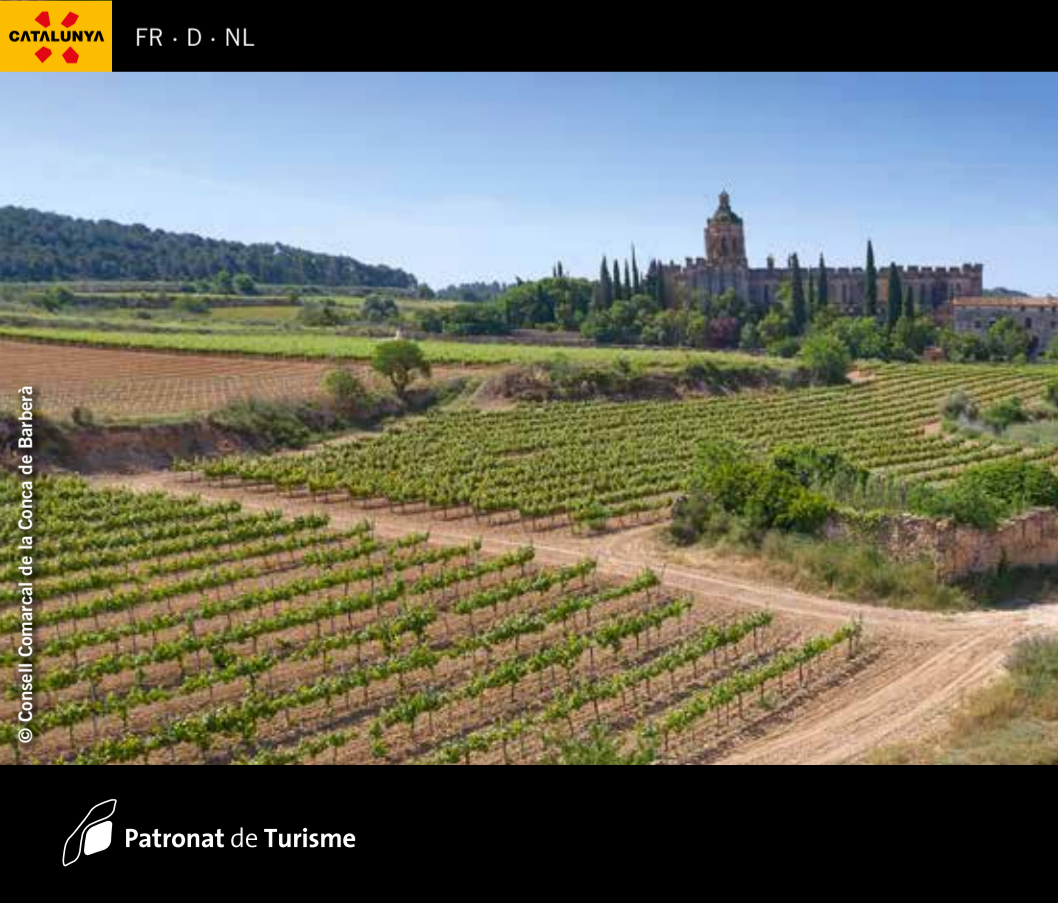
La culture des noisettes possède une longue tradition au Camp de Tarragona. La noisette de ces terres, riche en minéraux, protéines et graisses insaturées, est commercialisée sous l'Appellation d'Origine Protégée «Avellana de Reus». Vous marcherez au cours de cette excursion à travers les champs de noisetiers, autour des villages d'El Morell et de Vilallonga del Camp.

**Die Landschaft der Haselnuss im Tarragonès**

Der Anbau von Haselnüssen hat im Camp de Tarragona eine lange Tradition. Die Haselnüsse dieser Gegend sind reich an Mineralien, Proteinen und gesunden Fetten und werden unter der geschützten Herkunftsbezeichnung „Avellana de Reus“ gehandelt. Die Wanderung führt Sie durch die Haselnusswälder der Gemeinden Morell und Vilallonga del Camp.

**Landschappen vol hazelnoot in de regio Tarragona**

De hazelnootcultuur heeft een lange traditie in Camp de Tarragona. Hazelnooten uit deze streken, rijk aan mineralen, eiwitten en gezonde vetten, worden op de markt gebracht onder de Beschermede Oorsprongsbenaming «Hazelnoot uit Reus». In deze excursie wandel je door hazelnootbossen in de gemeenten Morell en Vilallonga del Camp.



**Randonnées Wandern Wandelen**

**COSTA DAURADA**

Patronat de Turisme

Diputació Tarragona



**L'itinéraire des terres de la rivière Gaïà, un territoire-frontière**

De Santa Coloma de Queralt à El Catllar, l'itinéraire longe la rivière Gaïà sur un chemin faisant découvrir une contrée de frontière, gorgée de patrimoine et entourée d'un paysage naturel unique.

**Die Route durch die Gebiete des Gaïà-Flusses, Grenzgebiet**

Die Route führt von Santa Coloma de Queralt bis Catllar und folgt dem Lauf des Gaïà-Flusses. Sie ist ein Entdeckungspfad im Grenzgebiet, durch eine einzigartige Naturlandschaft, die reich an kulturellem Erbe ist.

**De route van de rivier de Gaïà, grensgebied**

Van Santa Coloma de Queralt tot El Catllar volgt de route de loop van de rivier de Gaïà op een ontdekkingsreis door een grensgebied vol erfgoed en omgeven door een uniek natuurlandschap.



**Territoires de frontière au Montmell**

La Serra de Montmell est une chaîne de montagnes du Baix Penedès, un important territoire frontalier au IXe siècle. Cet itinéraire part du Montmell, monte et suit la crête de la montagne et vous offre des vues superbes jusqu'à la Talaia de Montmell.

**Grenzgebiet im Montmell**

Das Montmell-Gebirge liegt im Baix Penedès und war im 9. Jahrhundert ein wichtiges Grenzgebiet. Die Route beginnt in Montmell und führt entlang des Gebirgskamms bergauf bis zum Gipfel Talaia de Montmell, von wo sich beeindruckende Aussichten bieten.

**Grensgebieden in Montmell**

Het gebergte Montmell is een berg in de Baix Penedès die in de 9e eeuw een belangrijk grensgebied was. Deze route begint in Montmell en leid je op en rond de berg, met adembenemende uitzichten tot je de Atalaya de Montmell bereikt.

**Châteaux de l'Alt Gaïà**

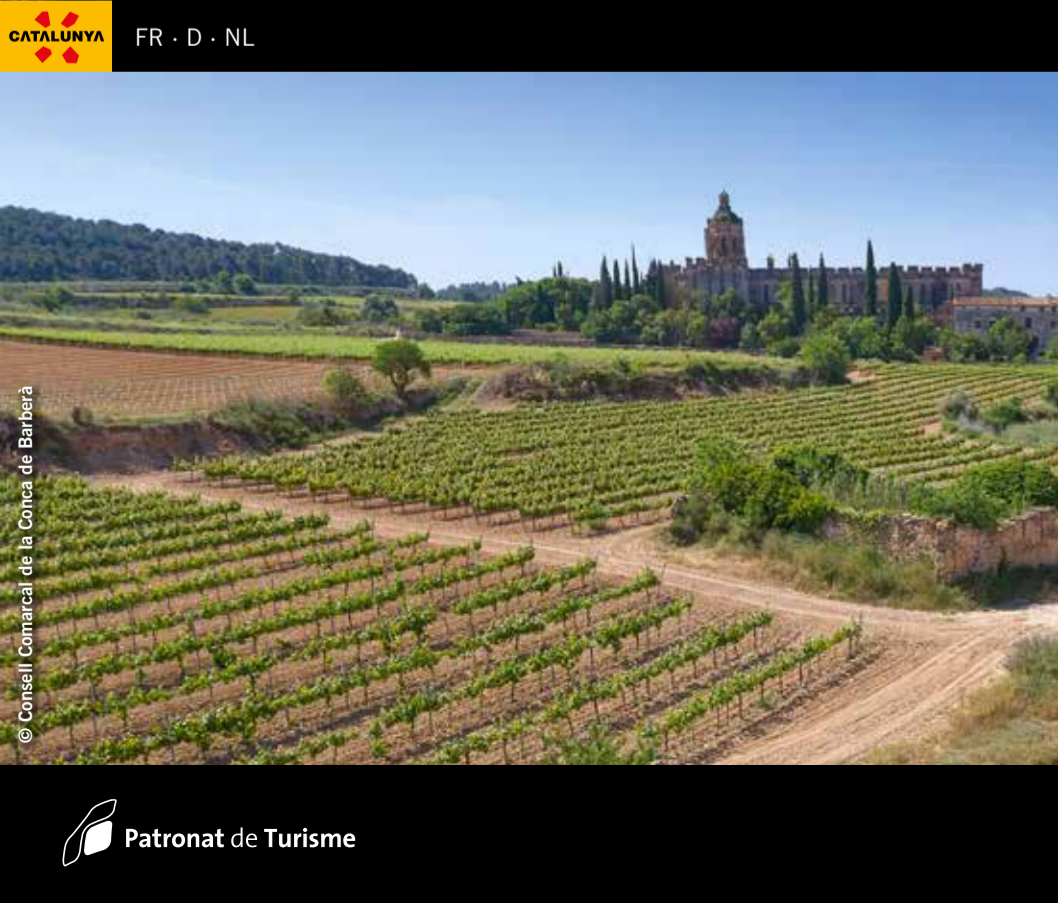
Ce tour vous permet de découvrir un territoire reconquis où les châteaux étaient une infrastructure essentielle pour garantir sa protection. C'est un itinéraire circulaire partant du petit village de Vallespinosa jusqu'à Selmella.

**Die Burgen des Alt Gaïà**

Die Route ist ein offenes Tor um die Territorien der Rückeroberung zu entdecken, in denen Burgen unverzichtbar für den Schutz des Gebiets waren. Der Rundweg beginnt im Ortskern von Vallespinosa und führt bis nach Selmella.

**De kastelen van Alt Gaïà**

Deze route is de open deur om het gebied te ontdekken van de herovering waarin de kastelen een essentiële infrastructuur waren voor de bescherming. De rondwandeling begint bij het kleine dorpje Vallespinosa naar Selmella.



**Tresc&Vi**

La Costa Daurada possède une richesse vitivinicole unique. Ce circuit, que vous devrez faire en plusieurs étapes, vous permettra de découvrir chacune des appellations d'origine contrôlée et d'observer les différences de ces terroirs d'une grande singularité oenologique.

**Tresc&Vi**

An der Costa Daurada gibt es eine reiche Weinbautradition. Diese Route, die Sie in mehreren Etappen durchführen müssen, ermöglicht es Ihnen, die verschiedenen Anbaugebiete mit Herkunftsbezeichnungen zu entdecken und vor Ort die Unterschiede und Einzigartigkeiten der Weinkultur zu erleben.

**Inspanning & wijn**

De Costa Daurada heeft een unieke rijkdom aan wijn. Deze route, die je in verschillende etappes kunt afleggen, stelt je in staat om alle wijnen met de oorsprongsbenamingen te ontdekken en om op het platteland de verschillen van sommige gebieden met een grote oenologische uniciteit waar te nemen.

**Un regard sur la Vallée de la rivière Corb**

À cheval entre la Conca de Barberà et l'Urgell, la Vall del Corb offre au visiteur un refuge de tranquillité au cœur d'un riche patrimoine naturel et historique. Lors de cette sortie, vous ferez le tour du mont situé au sud du village de Vallfogona de Riucorb, en passant par d'anciens mas, basses-cours et aires de battage.

**Eine Kostprobe des Corb-Tals**

Zwischen Conca de Barberà und Urgell bietet das Corb-Tal dem Besucher einen Rückzugsort der Ruhe inmitten eines reichen natur- und kulturhistorischen Erbes. Diese Wanderung führt rund um den Berg südlich des Dorfes Vallfogona de Riucorb, vorbei an alten Bauernhäusern, Ställen und Dreschplätzen.

**Een proeverij in de vallei van de rivier de Corb**

Conca de Barberà en Urgell, de Corbvallei biedt bezoekers een oase van rust te midden van een rijk natuurlijk en historisch erfgoed. Tijdens dit uitstapje wandel je rond de heuvel ten zuiden van het dorp Vallfogona de Riucorb, langs oude boerderijen, boerenerven en dorsvloeren.

**9**

**10**



**11**



**12**

**13**

**La Route cistercienne**

Santes Creus, Poblet et Vallbona de les Monges sont les trois magnifiques monastères qu'il convient de redécouvrir. Nous vous proposons de le faire en parcourant leurs chemins traversant une région de toute beauté.

**Die Zisterzienser-Route**

Santes Creus, Poblet et Vallbona de les Monges sind drei einzigartige Klöster, die es immer wieder wert sind, neu entdeckt zu werden. Wir schlagen vor, diese auf einer Wanderung durch ein Gebiet von großer natürlicher Schönheit zu erkunden.

**De cisterciënzerroute**

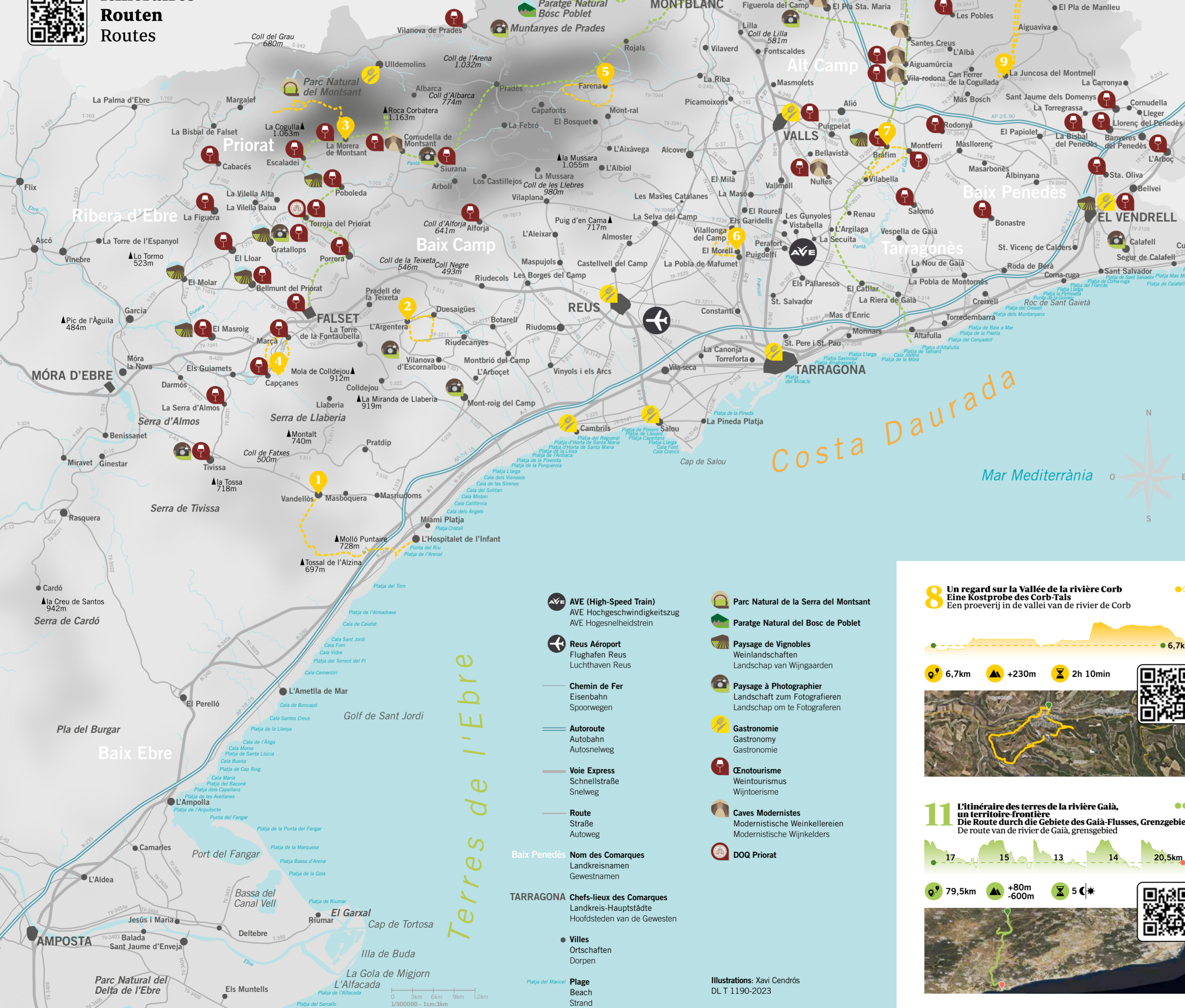
Santes Creus, Poblet en Vallbona de les Monges zijn drie unieke kloosters die zeer de moeite waard zijn om te ontdekken. We raden aan dit te doen door de paden te volgen door een gebied van grote natuurlijke schoonheid.



wikiloc



Itinéraires  
Routen  
Routes



- AVE (High-Speed Train)  
AVE Hochgeschwindigkeitszug  
AVE Hogesnelheidstrein
- Reus Aéroport  
Flughafen Reus  
Luchthaven Reus
- Chemin de Fer  
Eisenbahn  
Spoorwegen
- Autoroute  
Autobahn  
Autosnelweg
- Voie Express  
Schnellstraße  
Snelweg
- Route  
Straße  
Autoweg
- Parc Natural de la Serra del Montsant
- Paratge Natural del Bosc de Poblet
- Paysage de Vignobles  
Weinlandschaften  
Landschap van Wijngaarden
- Paysage à Photographier  
Landschaft zum Fotografieren  
Landschap om te Fotografieren
- Gastronomie  
Gastronomie  
Gastronomie
- Cénoturisme  
Weintourismus  
Wijntoerisme
- Caves Modernistes  
Modernistische Weinkellereien  
Modernistische Wijnkelders
- DOQ Priorat
- Baix Penedès**  
Nom des Comarques  
Landkreisnamen  
Gewestnamen
- TARRAGONA**  
Chefs-lieux des Comarques  
Landkreis-Hauptstädte  
Hooftsteden van de Gewesten
- Villes**  
Ortschaften  
Dorpen
- Plage**  
Beach  
Strand

Itinéraires  
Routen  
Routes

- Distance  
Entfernung  
Afstand
- Dénivelé + i -  
Höhenunterschied + und -  
Hoogteverschil + en -
- Temps  
Zeit  
Tijd
- Familles  
Familien  
Families
- Itinéraire circulaire  
Rundweg  
Rondweg
- Itinéraire linéaire  
Lineaire Weg  
Lineaire route
- Itinéraire d'une journée  
Tagesroute  
Route van een dag
- Itinéraire + d'une journée  
Mehr-Tagesroute  
Route van meer dan een dag

**1 De la montagne à la mer à la Vall de Llors**  
Von den Bergen zum Meer im Llors-Tal  
Van de berg naar de zee in Vall de Llors

17km +400m 5h 20min

**2 Chemins chargés d'histoire à Escornalbau**  
Geschichtsträchtige Wege nach Escornalbau  
Wandelpaden boordevol geschiedenis in Escornalbau

7km +390m 2h 15min

**3 Le Priorat depuis les sommets du Montsant**  
Das Priorat aus der Vogelperspektive vom Montsant aus  
De Priorat in vogelvlucht vanuit Montsant

11km +500m 3h 30min

**4 Une mer de vignobles à Capcanes**  
Ein Meer von Weinbergen in Capcanes  
Een zee van wijngaarden in Capcanes

11km +250m 3h 30min

**5 Le chemin du filigrane à Farena**  
Der Filigrana-Weg von Farena  
De route van filigraan naar Farena

4km +130m 1h 20min

**6 Les paysages de la noisette dans la contrée du Tarragonès**  
Die Landschaft der Haselnuss im Tarragonès  
Landschappen vol hazelnoot in de regio Tarragona

5,5km +20m 1h 40min

**7 Parmi les vignobles en longeant la rivière Gaïa**  
Zwischen Weinbergen entlang des Flusses Gaïa  
Tussen de wijngaarden bij de rivier de Gaïa

9,5km +100m 3h

**8 Un regard sur la Vallée de la rivière Corb**  
Eine Kostprobe des Corb-Tals  
Een proeverij in de vallei van de rivier de Corb

6,7km +230m 2h 10min

**9 Territoires de frontière au Montmell**  
Grenzgebiet im Montmell  
Grensgebieden in Montmell

5,5km 17,35km +330m +730m 2h 5h 30min

**10 Châteaux de l'Alt Gaïa**  
Die Burgen des Alt Gaïa  
De kastelen van Alt Gaïa

13km +440m 4h 10min

**11 L'itinéraire des terres de la rivière Gaïa, un territoire-frontière**  
Die Route durch die Gebiete des Gaïa-Flusses, Grenzgebiet  
De route van rivier de Gaïa, grensgebied

17 15 13 14 20,5km 79,5km +80m -600m 5h

**12 Tresc&vi**  
Inspanning & wijn

11,5 25,5 9,5 16 15 11 8,8km 111,3km +1.100m -60m 7h

**13 La Route cistercienne**  
Die Zisterzienser-Route  
De cisterciënzeroute

11,5 34 18,5 24,5 25km 113,5km +800m -730m 5h