



Natura



COSTA DAURADA

COSTA DAURADA

Destinació de natura

La Costa Daurada ofereix uns valors insospitats per al visitant interessat en la natura. La xarxa d'espais protegits inclou una varietat sorprenent de paisatges amb una elevada biodiversitat.

Les millors manifestacions de vegetació mediterrània de muntanya i la presència destacada de mamífers i rapinyaires caracteritzen les serres interiors del Parc Natural del Montsant i de les Muntanyes de Prades.

La Costa Daurada conserva una xarxa d'espais litorals protegits amb destacat valor ambiental, on es pot gaudir d'una abundant diversitat d'aus i de paisatges d'aiguamolls i dunes. La vegetació dominant és de matollar mediterrani, amb la presència del margalló, l'única palmera autòctona europea.

La xarxa d'espais naturals de la Costa Daurada compta amb estructures adequades per rebre visitants. Els centres d'acollida del Parc Natural i altres espais protegits, així com els punts d'informació turística, ofereixen tota la informació i suport per poder gaudir d'aquest notable patrimoni.

Guies especialitzats en interpretació de la natura i empreses d'activitats esportives i de natura completen una oferta que fa de la Costa Daurada una destinació excepcional pel visitant.





Obagues del riu Corb
CONCA DE BARBERÀ



Saburella
Ancosa Montagut

AP-2

C-14

AP-2

ALT CAMP

N-240

MONTBLANC

C-37

Albereda de Santes Creus

PNIN DE POBLET

Muntanyes de Prades

El Montmell

Prades

VALLS

AP-2

BAIX, PENEDES

AP-7

la Riba

C-37

C-51

N-340

C-32

C-51

REUS

TARRAGONÈS

AP-7

Masia Blanca

BAIX CAMP

Platja de Torredembarra

A-7

Desembocadura del riu Gaià

AP-7

Vila-seca

TARRAGONA

Tamarit
Punta de la Móra

Sèquia Major


N-340

Salou

M A R R M E D I T E R R À N I A

et de l'Infant

orn



Parc Natural de la Serra del Montsant



El Parc Natural de la Serra del Montsant, situat a la part nord de la comarca del Priorat, constitueix un dels relleus més imposants de les comarques de Tarragona, del qual la Roca Corbatera n'és el punt més alt amb 1.163 m d'altitud.


Aquest massís, de més de 9.200 ha de superfície, és format per un gran bloc de conglomerats calcaris amb nombrosos i espectaculars avencs, coves, balms i congostos provocats per fenòmens erosius. Gràcies a aquest singular relleu a la Serra del Montsant encara podem gaudir d'una elevada diversitat biològica.

El paisatge vegetal és molt contrastat, oferint vegetació d'alzinar de muntanya combinat amb vegetació ombrívola de congostos i formacions arbustives i herbàcies típiques de zones molt seques. Aquesta combinació és fruit del relleu que permet l'existència de microclimes.

El Montsant acull un dels poblaments faunístics més rics de Catalunya. Cal remarcar l'àrea que se situa a l'entorn del riu Montsant, on es poden trobar mamífers com la mostela, la geneta o el gat fer. Els penya-segats són els territoris de cria de diversos rapinyaires, alguns tan escassos com l'àliga cuabarrada o el duc. Al riu mereix especial interès l'abundor de rèptils, amfibis i peixos, com l'escurçó ibèric, la salamandra, el barb cuaroig o la madrilla. La finca coneguda com Congost de Fraguerau, al municipi d'Ulldemolins, és declarada Refugi de Fauna Salvatge amb una superfície de 183 ha per tal de preservar aquestes comunitats.

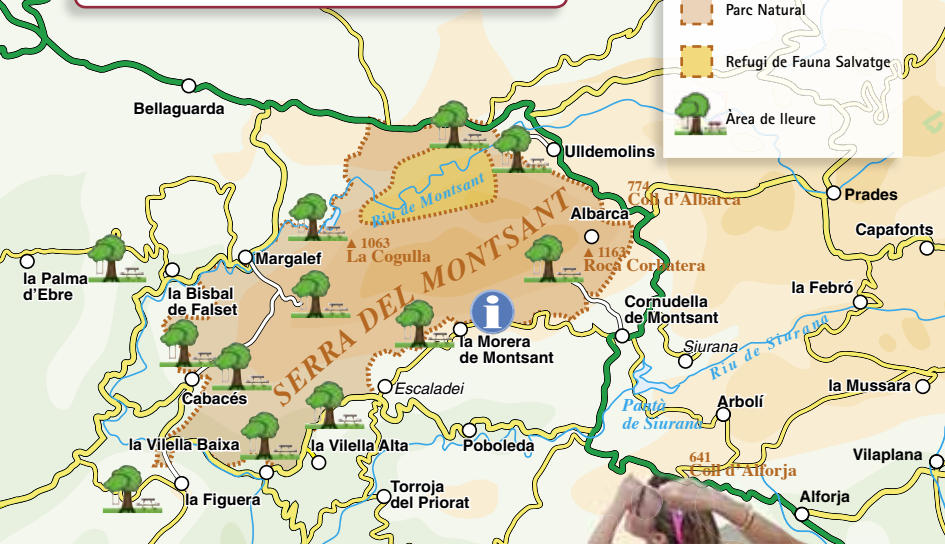
Del patrimoni arquitectònic cal dir que el Montsant deu el seu nom a la llarga llista d'ermites situades sovint en llocs inversemblants i bells - com la més antiga, l'Ermita de Sant Bartomeu, datada al segle XII - totes elles mostren l'espiritualitat del passat, traduït a lloc de celebració i trobada de l'actualitat. Destacar també les ruïnes de la primera cartoixa de la Península Ibèrica, la Cartoixa d'Scala Dei ("Escala de Déu").

A més, en aquestes terres trobem vins amb dos denominacions d'origen, la Denominació d'Origen Qualificada Priorat i la Denominació d'Origen Montsant, totes dues de gran prestigi i qualitat gràcies a les característiques del sòl i el clima del Parc. A més d'aquests dos distintius, el Montsant és arreu conegut per produir-s'hi oli de la Denominació d'Origen Protegida Siurana.





Parc Natural de la Serra del Montsant



Parc Natural
 Refugi de Fauna Salvatge
 Àrea de lleure



Oficina i Centre d'Informació del Parc.
 Major 4, baixos.
 43361 La Morera de Montsant.
 tel. 977 827 310
 pnmontsant.dmah@gencat.net
 www.parcdecatalunya.net

ACOLLIDA DE VISITANTS

Oficina Comarcal de Turisme del Priorat. Falset.
 Sant Marcel, 2.
 tel. 977 831 023
 www.priorat.org

Patronat Municipal de Turisme de Cornudella de Montsant.
 Comte de Rius, s/n.
 tel. 977 821 000

Patronat de Cultura i Turisme d'Ulldemolins.
 Saltadora, 26.
 tel. 977 561 577 / 977 561 578

Punt d'Informació d'Ulldemolins.
 Pl. de l'Església, s/n.
 tel. 977 561 866

Punt d'Informació de la Vilella Baixa.
 De Priorat (Escola).
 tel. 659 750 671

Punt d'Informació de Cabacés.
 Puntarrer, s/n.

Punt d'Informació de Margalef.
 Pl. Sant Miquel, 12.
 tel. 977 819 769

A l'interior del Parc o en el seu límit es troben nombroses zones de picnic, que actuen com a punt de partida per itineraris pedestres pel Parc.



VIES D'ACCÉS PRINCIPALS


Des del litoral i des de poblacions com Reus o Tarragona, el principal accés és per la C-242 pel coll d'Alforja fins a les poblacions a orient del Parc, com són Cornudella de Montsant, la Morera de Montsant o Ulldemolins.

L'accés a la part més meridional es fa des de la capital comarcal, Falset, per carreteres locals fins als nuclis de la Vilella Baixa, la Vilella Alta o Escaladei.

També es pot accedir des de l'eix de l'Ebre, C-12, per Vinebre o Flix a la zona més occidental del massís, a les poblacions de Cabacés, la Bisbal de Falset o Margalef.

Des del nord s'accedeix per la C-242 o per la AP-2 sortida 8 en direcció la Poble de Cérvoles.

El Parc Natural és recorregut en tot el seu perímetre per carreteres locals i comarcals, sent possible l'itinerari circular.





ACTIVITATS A REALITZAR

Itineraris de diversa durada i contingut, esportiu o paisatgístic.

CatSud

Excursions temàtiques i rutes guiades.
tel. 636 162 426 / 626 684 917
guies@catsud.com
www.catsud.com

Excursions.cat

Senderisme interpretatiu.
tel. 626 822 385
info@excursions.cat
www.excursions.cat

Pedrenca

Excursions guiades i itineraris interpretatius.
tel. 690 251 295
pedrenca@pedrenca.com
www.pedrenca.com



AGROBOTIGUES

Agrobotiga. La Bisbal de Falset.

Les Escoles, 1.
tel. 977 819 374

Cooperativa Agrícola. Cabacés.

Major, 30.
tel. 977 839 112

Agrobotiga. Cornudella de Montsant.

Pl. de la Vila, 11 baixos.
tel. 977 821 031

Celler Cooperatiu. Cornudella de Montsant.

Comte de Rius, 2.
tel. 977 821 329

El Molí de l'Oli. Escaladei-la Morera de Montsant.

Pl. Priorat, 1.
tel. 977 839 399 / 686 707 326

Cooperativa Agrícola Sant Jaume. Ulldemolins.

Av. Verge de Montserrat, 11.
tel. 977 561 640

Agrobotiga. La Vilella Alta.

Rei, 14.
tel. 977 839 093

Agrobotiga. La Vilella Baixa.

Catalunya, s/n.
tel. 977 839 167





**Paratge Natural
d'Interès Nacional de Poblet**



El Paratge Natural d'Interès Nacional de Poblet està emmarcat dins la comarca de la Conca de Barberà en els municipis de l'Espluga de Francolí i Vimbodí i Poblet. Es distingeixen dos clars tipus de relleu, el de la muntanyosa vessant nord de les Muntanyes de Prades i el de les planeres de la part més septentrional, arreu amb pobles de tradició rural i residencial. Amb una superfície de 2.460 ha, el punt més elevat és el Tossal de la Baltasana (1.201 m) que pertany a les Muntanyes de Prades. L'any 1998 es declaren les Reserves Naturals Parcials del barranc de la Trinitat i del barranc del Titllar amb 919 ha més.

Presenta una gran diversitat de comunitats vegetals en un espai relativament reduït, són destacables l'alzinar litoral o l'alzinar muntanyenc que es combinen amb el paisatge de conreu, especialment de vinya que gaudeix de la Denominació d'Origen Conca de Barberà.

L'espectacular massa forestal, l'orientació i el clima permeten la presència a la zona d'una elevada diversitat faunística, amb alguna espècie amb requeriments eurosiberians i medioeuropeus com el pica-soques blau i el tord. Durant els mesos d'hivern es poden observar un gran nombre de rapinyaires com l'astor, el gall carboner, l'àguila cuabarrada o el falcó peregrí. La presència de mamífers, de més difícil contemplació pels seus hàbits sovint nocturns, inclou espècies típiques de bosc mediterrani com el toixó, la fagina o la guineu, i també una notable població de porc senglar i cabirol, reintroduït l'any 1995. Per tal de protegir aquestes comunitats animals es va declarar, en la zona coneguda com Bosc de Poblet, Refugi de Fauna Salvatge amb una extensió de 2.276 ha.

El Bosc de Poblet és un referent per a la pràctica del senderisme, ja que compta amb una important xarxa de senders que permet accedir fàcilment als racons més singulars i atractius de les Muntanyes de Prades. A banda d'aquest esport se'n poden practicar d'altres com l'escalada, l'espeleologia, btt i tir amb arc.

Cal dir que aquest espai deu el seu nom al monestir fundat el segle XII en uns terrenys donats pel comte Ramon Berenguer IV als monjos de l'ordre del Cister. En l'actualitat, el Monestir de Santa Maria de Poblet, declarat l'any 1991 "Patrimoni de la Humanitat" per part de la UNESCO, és una de les fites de la Ruta del Cister.





Paratge Natural d'Interès Nacional de Poblet



VIES D'ACCÉS PRINCIPALS

L'accés principal al Paratge Natural és l'autopista AP-2, amb sortida a Montblanc, i la N-240, amb accés des de les poblacions de l'Espluga de Francolí i Vimbodí i Poblet fins al Monestir de Poblet.

Des d'aquestes dues poblacions hi ha carreteres locals que permeten accedir al nucli de Prades i des de les quals hi ha pistes a l'interior del Bosc, ja sigui pel fons de les petites valls o bé per la capçalera de la vall fins al mirador de la Pena.

Des de l'est i per la C-14 s'accedeix pel nucli de la població de Rojals.





ACOLLIDA DE VISITANTS

Centre d'Informació i Gestió de l'Espai.

Carretera Les Masies, s/n.
43440 L'Espluga de Francolí.
tel. 977 871 732
pnpoblet.dmah@gencat.net
www.parcscatalunya.net

Oficina Comarcal de Turisme de la Conca de Barberà. Poblet-Vimbodí i Poblet.

Passeig de l'Abat Conill, 9.
tel. 977 871 247
www.concadebarbera.info

Oficina Municipal de Turisme de l'Espluga de Francolí.

Pl. Mil-lenari, 1.
tel. 977 871 220

Oficina Municipal de Turisme de Prades.

Pl. Major 2, baixos.
tel. 977 868 302

Punt d'Informació a l'àrea de lleure de la Roca de l'Abella.

Ctra T-700 de Poblet a Prades - Pista forestal de Castellfollit.

Punt d'Informació a la Font de la Magnèsia.

Ctra de Les Masies-Poblet - Pista forestal de La Pena.



ACTIVITATS A REALITZAR

Itineraris senyalitzats per a realitzar a peu.

Oficina Drac Actiu Les Masies

Esports d'aventura, espeleologia i senderisme.
tel. 629 213 263
info@dracactiu.com
www.dracactiu.com

Excursions.cat

Senderisme interpretatiu.
tel. 626 822 385
info@excursions.cat
www.excursions.cat



AGROBOTIGUES

Agrobotiga de la Cooperativa Agrícola. L'Espluga de Francolí.

Josep Maria Rendé, 5.
tel. 977 870 105

Agrobotiga del Celler Rendé Masdeu. L'Espluga de Francolí.

Av. de Catalunya, 44.
tel. 977 871 361

La Cantonada. L'Espluga de Francolí.

Lluís Carulla, 52.
tel. 977 870 239

Pastisseria Cabal. L'Espluga de Francolí.

De Torres Jordi, 13.
tel. 977 870 282

Pastisseria Cobo. L'Espluga de Francolí.

De Torres Jordi, 8.
tel. 977 870 159

Pastisseria Farré Gamell. L'Espluga de Francolí.

De Sant Antoni, 2.
tel. 977 870 406

Pastisseria Ferrer. L'Espluga de Francolí.

Av. de Catalunya, 12.
tel. 977 870 269

Mel de la Pallisa. Vilanova de Prades.

2n. Trav. C. Major, s/n.
tel. 977 869 048


Licor de la Vall de Poblet. Poblet-Vimbodí i Poblet.

Passeig de l'Abat Conill, 11.
tel. 977 871 210

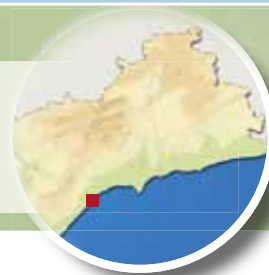
Espais naturals protegits del litoral de la Costa Daurada



El litoral de la Costa Daurada presenta un seguit de petits espais que han estat protegits per les seves peculiaritats paisagístiques i pel seu alt valor en biodiversitat. La varietat és l'element d'identitat del conjunt on es poden trobar aiguamolls amb presència destacada d'aus, espais d'ecosistemes dunars, penya-segats o paisatges de vegetació arbustiva mediterrània.



Pla Especial de Protecció del Medi Natural i del Paisatge de Rojala-Platja del Torn



És un espai litoral del PEIN (Pla d'Espais d'Interès Natural de Catalunya) localitzat al terme municipal de Vandellòs i l'Hospitalet de l'Infant i situat al sud del nucli urbà d'aquest.

L'espai comprèn un tram de costa mixt de notables valors paisatgístics amb zones de vegetació dunar i formacions arbustives seques, on destaquen les màquies i pinedes litorals, així com alguers de posidònia en l'entorn marítim.

Gràcies a la seva situació aïllada, Rojala - Platja del Torn s'ha convertit en un espai idoni per a la interpretació i contemplació del medi natural, així com en un espai de turisme naturalista.



VIES D'ACCÉS PRINCIPALS

L'eix litoral de l'AP-7 i la N-340 són els principals vials d'aproximació.

A l'espai natural s'accedeix des del nucli de l'Hospitalet de l'Infant.



ACOLLIDA DE VISITANTS

Patronat Municipal de Turisme de l'Hospitalet de l'Infant i la Vall de Llores.

Alamanda, 2
tel. 977 823 328
turisme@vandellos-hospitalet.org
www.vandellos-hospitalet.org/turisme

Aquest espai natural disposa de bar amb terrassa com a àrea de lleure, així com d'un mirador.



ACTIVITATS A REALITZAR

Espai per a la pràctica del turisme.

Centre d'estudis La Vall

Itineraris de natura.
tel. 620 046 955
centrestudis@hotmail.com

Centre d'esports La Barrancada

Senderisme i kaiaç.
tel. 605 423 027
info@labarrancada.com
www.labarrancada.com

Pla Especial de Protecció del Medi Natural i del Paisatge de Tamarit-Punta de la Móra



És un espai litoral del PEIN (Pla d'Espais d'Interès Natural de Catalunya) situat en els terrenys entre la Punta de la Creueta i la Punta de la Móra fins a la línia de ferrocarril de Barcelona a Tarragona que ocupa aproximadament unes 100 ha terrestres i unes 300 ha marines.

És un espai que, per les seves condicions de relleu, no ha sofert en excés l'acció transformadora de les activitats humanes, per la qual cosa representa una localitat d'excel·lent interès botànic i ecològic. Destaca el valor dels boscos mediterranis litorals amb una considerable diversitat d'espècies de vertebrats terrestres i d'altres comunitats litorals, on encara són presents les praderies de posidònies.



VIES D'ACCÉS PRINCIPALS

L'eix litoral de l'AP-7 i l'A7 (antiga N-340) són les principals vies d'aproximació.

Accés a peu des de la platja Llarga situat a llevant del nucli urbà de Tarragona.



ACOLLIDA DE VISITANTS

Patronat Municipal de Turisme de Tarragona.

Major, 39
tel. 977 250 795
turisme@tarragona.cat
www.tarragonaturisme.cat



ACTIVITATS A REALITZAR

Depana

Visites guiades d'interpretació del paisatge litoral.
tel. 977 227 176
puntadelamora@depana.org
www.depana.org/puntadelamora/

Actiac

Nàutica i caiac.
tel. 685 805 196 / 685 805 197
actiac@yahoo.es
www.actiac.com

Pla Especial de Protecció del Medi Natural i del Paisatge de la Platja de Torredembarra



És un espai litoral del PEIN (Pla d'Espais d'Interès Natural de Catalunya) de 35 ha situat a la platja del municipi de Torredembarra, amb la característica principal de ser una de les últimes mostres de paisatge de la costa meridional catalana.

Troblem ecosistemes litorals oberts amb dunes de fins a cinc metres d'alçada i estancs d'aigua salabrosa i intermitent i prades de posidònia oceànica sobre el fons marí. A més, en aquest indret es pot gaudir de la gran diversitat d'aus que aprofiten aquest únic espai com a lloc de descans en els seus moviments migratoris.



VIES D'ACCÉS PRINCIPALS

L'eix litoral de l'AP-7 i el de l'A7 (antiga N-340) són les vies d'aproximació a l'àrea.

L'accés a l'espai es realitza des del nucli de Torredembarra.



ACOLLIDA DE VISITANTS

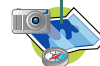
Centre d'activitats mediambientals Cal Bofill.

Passeig Colom, 50.
43830 Torredembarra.
tel. 977 641 672
calbofill@ajtorredembarra.org

Patronat Municipal de Turisme de Torredembarra.

Passeig Rafael Campalans, 10.
tel. 977 644 580 / 977 644 294

Aquest espai natural disposa d'una àrea de lleure al costat del centre Cal Bofill.



ACTIVITATS A REALITZAR

Gepec

Visites naturalístiques guiades.
tel. 977 331 142
secretaria@gepec.org
www.gepec.cat/muntanyans/

Ajuntament de Torredembarra

Casals infantils per infants de 8 a 12 anys.
tel. 977 641 672
www.torredembarra.cat

Reserva Natural de Fauna Salvatge de la Desembocadura del Riu Gaià



És un espai litoral del PEIN (Pla d'Espais d'Interès Natural de Catalunya) que comprèn el tram final del Gaià, un petit riu de règim torrencial amb una extensió de 5 ha que presenta zones embassades i una platja sorrenca.

És una de les poques zones humides que encara manté una presència destacada de vegetació de ribera i d'avifauna. Aquest espai és declarat l'any 1995 Reserva Natural de Fauna Salvatge i és una de les escales en les principals rutes de migració dels ocells de l'Europa occidental cap a l'Àfrica.



VIES D'ACCÉS PRINCIPALS

L'eix litoral de l'AP-7 i l'A7 (antiga N-340) són els principals eixos d'aproximació.

Per accedir a l'espai cal fer-ho des dels nuclis d'Altafulla o Tamarit.



ACTIVITATS A REALITZAR

Centre d'informació i educació ambiental de l'Hort de la Sínia.

Visites guiades d'interpretació del paisatge natural i tallers d'agricultura ecològica.

tel. 977 652 212 / 655 486 115
655 486 116

sinia@siniadelgaia.com
www.siniadelgaia.com



ACOLLIDA DE VISITANTS

Centre d'informació i educació ambiental de l'Hort de la Sínia.

Avellaners, 11.
43893 Altafulla
tel. 977 652 212 / 655 486 115
655 486 116

sinia@siniadelgaia.com
www.siniadelgaia.com

Oficina Municipal de Turisme d'Altafulla.

Marquès de Tamarit, 16.
tel. 977 650 008 / 977 651 426



Altres espais naturals de la Costa Daurada

El patrimoni natural de la Costa Daurada inclou un nombre elevat d'altres espais, sobretot de muntanya mediterrània, que completen l'oferta d'espais protegits.

Pertanyen també al Pla d'Espais d'Interès Natural de Catalunya i, molts d'ells, estan protegits per Plans Especials de Delimitació amb un programa de desenvolupament bàsic, gràcies al qual podem encara gaudir del seu paisatge i de les seves riques comunitats de fauna i flora. La major part d'aquests espais compten amb itineraris senyalitzats per a la pràctica del senderisme i, en alguns casos, per a la interpretació de la natura.

Són espais menys coneguts, on l'experiència vital inclou elements de descoberta, tant del patrimoni natural com del cultural.



1. MUNTANYES DE PRADES

Les Muntanyes de Prades comprenen territori dels municipis de Mont-ral, Alcover, la Riba, Farena, Alforja, Capafonts, la Febró, l'Albiol, l'Aleixar, Arbolí, Prades, Vilaplana, Vilaverd, Montblanc, l'Espluga de Francolí, Rojals, Vimbodí i Poblet, Vallclara, Cornudella de Montsant, Albarca, Siurana i Ulldemolins i el seu punt més elevat és el Tossal de la Baltasana amb 1.201 m.

La gran diversitat de substrats geològics, junt amb la seva situació geogràfica i orogràfica i l'existència de grans espais lliures on la presència humana és pràcticament inexistente, determina un alt nivell de biodiversitat amb espècies de flora i fauna endèmiques o molt poc comunes. En l'actualitat existeix un avantprojecte en el que s'expressa la intenció de convertir aquest espai, junt amb el Paratge de Poblet, en parc natural.

2. OBAGUES DEL RIU CORB

Espai situat als municipis de Llorac i Savallà del Comtat que ocupa una superfície de 363 ha. Definit pel conjunt d'obagues que miren envers el riu Corb, entre el barranc de Segura i els vessants septentrionals dels dos municipis, crea un espai de vegetació densa de gran interès pròpia

de boscos de l'Europa Central, gràcies al clima humit i fred. És curiós observar com, fora d'aquest espai, les condicions canvien radicalment i el paisatge canvia per carrascar.

3. SABURELLA

Espai de 1.784 ha. de superfície que comprèn territori dels municipis del Pont d'Armentera, Querol i Santa Perpètua de Gaià. Inclòs en el PEIN pel seu interès faunístic, es caracteritza per acollir un gran nombre d'espècies pròpies de les garrigues i rocams mediterranis. En quant a la flora és territori de transició entre les terres pre-litorals d'alzinar amb marfull i les conques centrals catalanes de carrascar. La presència humana reduïda fa que abundin el conill, la perdiu i els seus predadors.

4. ANCOSA- MONTAGUT

Conjunt orogràfic plegat de falles calcàries en totes les direccions que forma part del Bloc del Gaià. Presenta l'interès de reunir en un mateix espai, junt amb els elements mediterranis, alguns elements submediterranis propis de les terres més humides, com per exemple les joncedes. La fauna es caracteritza pel predomini d'espècies



Altres espais naturals de la Costa Daurada



mediterrànies amb altres tan interessants com el coleòpter endèmic de la serra i altres mol·luscs i heteròpers.

5. TOSSAL GROS DE MIRAMAR

Espai situat en territori dels municipis de Montblanc, Barberà de la Conca i Figuerola del Camp ocupant una superfície total de 177 ha. Constitueix un relleu calcarí diferenciat entre els rius Francolí i Gaià i el seu paisatge és una mostra típica de comunitats secundàries i permanents del país de l'alzinar litoral. Destaca també la seva diversitat faunística amb una presència ben desenvolupada d'ornitofauna i alguns rèptils de gran interès, com la bivia.

6. ALBEREDA DE SANTES CREUS

Espai de 9 ha situat a la riba esquerra del riu Gaià, al municipi d'Aiguamúrcia, que destaca per ser l'única mostra representativa de vegetació de ribera del migjorn de Catalunya. Aquesta espectacular massa arbòria d'àlbers en contacte amb una omeda i una salzedà conserva, a més, una de les millors mostres faunístiques dels sistemes riberencs mediterranis meridionals, on les espècies com el conill, l'esquirol, la guineu, la cuereta blanca, cuereta torrentera, la salamandra i la serp d'aigua són les més comunes.

7. EL MONTMELL

Aquest espai comprèn territoris del municipi del Montmell, a la part més meridional del Bloc de Gaià i el seu singular relleu és el resultat de l'erosió de materials calcaris per les aigües d'escorrentia. El seu paisatge típic mediterrani és transició entre la màquia litoral de garric i margalló als costers secs dels vessants marítims i l'alzinar amb marfull prou transformat a la resta del seu espai, on ara dominen les brolles, garrigues i els prats secs. Pel que fa a la fauna, malgrat és força empobrida, hi destaquen elements mediterranis amb una presència força important d'invertebrats, com el mol·lusc endèmic de les fonts, el *Bythinella alonsae*.

8. SÈQUIA MAJOR

Petit espai situat a la Pineda dins el municipi de Vila-seca de Solcina, que comprèn 5 ha de superfície, reduïdes a un canal central d'aigua d'un quilòmetre de llargada; malgrat això, aquesta zona humida ocupa una extensió força major, ja que incorpora zones inundables adjacents sumant en total unes 17 ha de superfície. Presenta l'interès de ser una de les poques mostres d'aiguamolls tant presents a les platges d'antuvi i, per això, comparteix moltes de les característiques de les zones humides meridionals. Pel que fa a la vegetació, hi predominen els canyissars torbosos i les jonqueres; en quant a la fauna, presenta diverses singularitats, com el fartet i la tortuga d'estany, amb una de les poblacions més ben conservades de Catalunya.

9. MARE DE DÉU DE LA ROCA

Espai reduït situat als termes municipals de Vilanova d'Escornalbou i Mont-roig del Camp, en un extrem de les serres pre-litorals. El seu relleu de penya-segats rocosos de sòls vermells permeten conservar una flora interessant i ésser l'hàbitat idoni per a un gran nombre d'espècies lligades als ambients rupícoles. En el paisatge, predomina l'alzinar litoral, malgrat en l'actualitat trobem brolles silícicoles amb algunes alzines i sureres junt amb prats secs. Destacar que en aquest espai són presents nombroses espècies de briòfits i líquens molt rars a Catalunya.

10. SERRES DE PRADELL-L'ARGENTERA

Petit espai situat al nord de la Serra de Pradell- Argentera, en la prolongació septentrional del sistema Llaberia- Colldejou, i en territori pertanyent als municipis de Duesaigües, l'Argentera i Pradell de la Teixeta. La seva inclusió al PEIN es deu al fet d'acollir una bona part d'espècies vegetals extremadament singulars, com les teixedes; a banda, la seva vegetació es compon d'alzinar típic, a les parts més baixes, i d'alzinar muntanyenc junt amb brolles silícicoles, sovint arbrades amb pins.

11. MUNTANYES DE TIVISSA-VANDELLÒS

Espai natural dividit en dues unitats orogràfiques, les Muntanyes de Tivissa, a l'oest i més interiors, i les de Vandellòs, a l'est i de caràcter litoral. Aquestes dues unitats, encara que aïllades geogràficament, formen part d'un mateix conjunt i comparteixen moltes característiques. El seu relleu típic de serres pre-litorals meridionals està format per valls on domina l'alzinar litoral amb marfull i parets rocoses d'accés dificultós, que han permès conservar poblaments d'espècies com el teixó, la guineu, el gat mesquer i la mostela, entre d'altres. Dir també que aquest espai és una important zona d'hivernada per a nombrosos ocells i rapinyaires, com el xoriguer, l'àliga daurada i l'àliga cuabarrada; la població d'aquesta última és una de les més importants de Catalunya.

12. SERRA DE LLABERIA

Situada en els municipis de Colldejou, Pratdip, Capçanes, Marçà i la Torre de la Fontaubella a la Costa Daurada, i Tivissa a les Terres de l'Ebre; la Serra de Llaberia és un espai representatiu dels sistemes naturals de les serres pre-litorals del Sistema Mediterrani, de transició entre les Muntanyes de Prades i de Cardó. Aquest espai destaca principalment per trobar-s'hi una variada fauna invertebrada, amb alguna espècie molt rara i endèmica a la fauna catalana; així com una notable diversitat de paisatges.

13. MASIA BLANCA

És l'única reserva marina de la Costa Daurada. Situada a les platges del Vendrell, prop del port de Coma-ruga, va ser creada per protegir els seus excepcionals fons rocosos en una àrea on predominen les superfícies sorrenques. Amb 280 ha i una fondària d'entre 4 i 16 m, destaca la posidònia oceànica i el maèrl o grapissar, com es coneix localment. Pel que fa a les comunitats faunístiques, destaquen en la pesca artesanal el congre, el llobarro, l'orada, el polp, la sípia i el roger, entre d'altres. En el seu corresponent litoral i, originat per l'acció del vent, s'hi han format dunes fixes que formen una gran comunitat vegetal. A més, destacar que les aigües de la Reserva són enriquides de manera natural per la font termal Font Déu de Brisamar, que durant tot l'any emana a 19° C.

Normes i consells per visitar un espai natural protegit

- Utilitzeu els centres d'informació i acollida de visitants on trobareu fulletons, plànols i indicacions sobre activitats i serveis.
- Respecteu les instal·lacions, els senyals, els itineraris i les zones d'accés prohibit. Els itineraris estan dissenyats per gaudir d'aquests espais naturals sense malmetre'ls ni produir molèsties als éssers vius que hi habiten.
- Utilitzeu les papereres i, quan no n'hi hagi, emporteu-vos les deixalles a casa. Deixeu l'espai tan net com el trobeu.
- No arranqueu cap planta i procureu no trepitjar cap plançó.
- Si porteu animals domèstics, lligueu-los i porteu-los controlats.
- Recordeu que en la reserva marina queda prohibida la pesca i qualsevol extracció de flora i fauna que no sigui autoritzada.
- L'acampada només és permesa en els càmings establerts o, en casos especials, en els terrenys d'acampada previstos.
- La circulació motoritzada està prohibida.
- Recordeu que el soroll no forma part de l'entorn. Gaudiu de sons naturals.
- El foc és un dels enemics més devastadors del medi natural. Esteu-vos d'encendre cap foc i vigileu tot allò que en pugui ser l'origen (cigarretes, vidres, etc).
- Gaudiu del paisatge i de la fauna amb prismàtics i preneu bones fotografies de la vostra estada. Aquest serà el millor record que us endureu.

Edita: Patronat de Turisme de la Diputació de Tarragona | Disseny i maquetació: Tàctil Comunicació
Imprimeix: Tàctil Comunicació | Traduccions: Ramon Vidal i Paul Turner Servei de Traduccions
Fotografies:

📍 Patronat de Turisme de la Diputació de Tarragona
📍 Biel Roig, Consell Comarcal del Priorat
📍 Consell Comarcal del Priorat
📍 Paratge Natural d'Interès Nacional de Poblet
📍 Ferran Aguilar

📍 Centre d'informació i educació ambiental de l'Hort de la Sínia
📍 R.L.M./P.T. l'Hospitalet de l'Infant
📍 Patronat de Turisme de Mont-roig del Camp, Miami Platja
📍 Patronat Municipal de Turisme El Vendrell-Coma-ruga
📍 Tàctil Comunicació



**PATRONAT DE TURISME
DE LA DIPUTACIÓ DE TARRAGONA**

Passeig Torroja, s/n | 43007 Tarragona
Tel. +34 977 230 312 | Fax +34 977 238 033
www.costadaurada.info
costadaurada@altanet.org

